


PROGRAMME PLURIANNUEL D'INTERVENTION 2014-2018

ville de
Saint Jean
d'Angély



**CONVENTION OPERATIONNELLE N° CP 17-14-042 PORTANT SUR LA
PARCELLE CADASTREE SECTION AT N° 24 SITUÉE 144 ROUTE DE NIORT
A SAINT JEAN D'ANGELY**

ENTRE

LA VILLE DE SAINT JEAN D'ANGELY

ET

**L'ÉTABLISSEMENT PUBLIC FONCIER
DE POITOU-CHARENTES**

Entre

La Ville de St Jean d'Angély, dont le siège est situé, 1 Place de l'Hôtel de Ville - 17 400 SAINT JEAN D'ANGELY – représentée par Madame Françoise MESNARD, Maire et Vice-Présidente du Conseil Régional, autorisée à l'effet des présentes par une délibération du conseil municipal en date du 16 octobre 2014,

Ci après dénommée « **la Collectivité** »

d'une part,

et

L'Établissement Public Foncier de Poitou-Charentes, établissement public de l'État à caractère industriel et commercial, dont le siège est à – Immeuble le Connétable, 18-22 Boulevard Jeanne d'Arc, CS 70432 - 86011 POITIERS Cedex – représenté par Monsieur Philippe GRALL, son directeur général, nommé par arrêté ministériel du 04 novembre 2013 et agissant en vertu de la délibération du conseil d'administration n° CA 2014-89 en date du 9 décembre 2014,

Ci-après dénommé « **EPF** » ;

d'autre part

PRÉAMBULE

Sous-préfecture de 8 101 habitants, St Jean d'Angély est située au Nord-Est de la Charente Maritime. La Ville, directement desservie par un échangeur de l'autoroute A10 reliant Paris à Bordeaux, dispose aussi d'une gare permettant des liaisons régulières vers le Sud et l'Ouest (Saintes et Niort).

Historiquement, la commune a vu sa population augmenter de 1921 à 1968 car elle a bénéficié de l'exode rural et d'un essor urbain vigoureux grâce à une industrialisation importante dans les années de l'entre-deux guerres, puis dans les trois décennies qui ont suivi la Libération. Mais sa population a commencé à diminuer fortement depuis 1975 où, pendant le cours de ces quarante dernières années, elle a connu une grave désindustrialisation avec la fermeture de ses principales usines (bois déroulé, pâtisserie industrielle, affectant particulièrement les jeunes et précipitant leur départ pour rechercher de l'emploi vers d'autres villes. La dernière manifestation de cette désindustrialisation date de 2013 avec la fermeture du site historique de l'ancienne entreprise Brossard créée en 1931 à l'extérieur de la ville, qui employait jusqu'à 750 employés salariés dans les années 60 et encore 70 dernièrement.

La structure socioprofessionnelle de la commune reste encore aujourd'hui marquée par son histoire agricole et son passé industriel. La céréaliculture génère une activité importante autour des coopératives qui assurent un encadrement sur la conduite des cultures et sur le transport des grains vers les zones portuaires. L'activité céréalière se distingue aujourd'hui sur le territoire par la volonté politique de mettre en œuvre une filière agroalimentaire biologique. Forte de nouvelles conversions en Charente Maritime, sa mise en œuvre se traduit notamment, par la mise en place d'une plateforme qui lui est consacrée. La construction du Silo Bio Ouest début 2011 constitue un des moteurs de la filière biologique en Poitou Charentes et permettra de favoriser l'implantation d'entreprises de 1^{ère} et 2^{ème} transformation sur le site.

Le projet Val Bio Ouest, porté par la Collectivité, et engagé depuis juin 2014, a été retenu comme pôle régional par le Conseil Régional de Poitou Charentes. En septembre 2014, il fera l'objet d'un programme Leader.

Dans ce cadre, un certain nombre de porteurs de projets de développement de l'activité agroalimentaire bio se sont fait connaître : « Léa Nature », « Bellot », « BioCoop ». Le frein principal reste pour eux l'absence de bâtiment industriel permettant leur installation.

Dans le même temps, un bâtiment industriel exceptionnel par sa situation (à proximité de l'A10 notamment) et sa surface, a été liquidé en janvier 2013. Sur ce site un repreneur de dimension nationale avait fait une offre qui n'a pas abouti en raison des exigences de vente trop élevées de la propriétaire.

Pour la commune, il n'est pas envisageable de voir ce site devenir une friche industrielle au détriment de l'activité économique et de l'emploi local, alors même que des repreneurs souhaitent s'implanter.

L'EPF et la commune ont donc convenu de s'associer afin de conduire sur le court, moyen et long terme une politique foncière permettant à cette dernière de poursuivre son action en faveur du maintien et du développement de l'emploi et de la filière agro-alimentaire. Cette convention vise à la réalisation :

- dans un premier temps d'une étude de marché orientée vers la production agroalimentaire biologique (études de besoins),
- dans un second temps d'une étude de gisement foncier permettant de repérer les friches industrielles sur la commune de St Jean d'Angély,
- dans un troisième temps d'une étude préalable à la réalisation d'un projet dans le domaine de l'agro-alimentaire.



Ces éléments, s'ils sont concluants, permettront de justifier un projet de Déclaration d'Utilité Publique sur l'ensemble industriel situé 411 Route de Niort, sur la parcelle cadastrée section AT n° 24, à la faveur d'un projet écoresponsable qui s'inscrit dans la reconversion de l'existant en limitant la consommation d'espaces naturels et agricoles et favorise le développement de l'emploi et de l'activité économique dans un bassin sinistré.

Cette convention pose le cadre de partenariat entre la Ville et l'EPF. Ce partenariat sera dynamique à travers des échanges techniques et politiques réguliers.

L'Établissement Public Foncier de Poitou-Charentes

L'Établissement Public Foncier de Poitou-Charentes, créé par le décret du 30 juin 2008, est un établissement public de l'État à caractère industriel et commercial au service des différentes collectivités, dont la mission est d'acquiescer de d'assurer le portage de biens bâtis ou non bâtis sur le territoire régional.

L'EPF, qui n'est pas un aménageur, est habilité à réaliser des acquisitions foncières et des opérations immobilières et foncières de nature à faciliter l'aménagement ultérieur des terrains par les collectivités ou les opérateurs qu'elles auront désignés. Il peut également procéder à la réalisation des études et travaux nécessaires à l'accomplissement de ces missions.

Au titre de son Programme Pluriannuel d'Intervention 2014-2018 (PPI), les interventions de l'EPF, au service de l'égalité des territoires, sont guidées par les objectifs généraux suivants :

- favoriser l'accès au logement abordable, en particulier dans les centres bourgs et les centres villes ;
- renforcer la cohésion sociale des territoires en favorisant la mixité sociale, le désenclavement social, le développement de l'emploi et de l'activité économique (en proximité des centres bourg et des centres villes), la reconversion de friches vers des projets poursuivant des objectifs d'habitat, de développement agricole local (développement du maraîchage, par exemple) ou de création de « zones de biodiversité » ;
- accroître la performance environnementale des territoires et contribuer à la transition énergétique ;
- maîtriser l'étalement urbain et la consommation d'espaces naturels et agricoles : les éventuelles extensions de bourgs accompagnées d'interventions en centre bourg ancien seront privilégiées au regard des critères d'intervention en matière de minoration foncière ;
- favoriser les restructurations de cœur de bourg ou centre-ville ;
- accompagner les collectivités confrontées aux risques technologiques ou naturels et tout particulièrement aux risques de submersion marine.

Au service de chacun des territoires et dans le respect de ses principes directeurs et de l'article L. 300-1 du Code de l'urbanisme, l'EPF :

- soutient le développement des agglomérations, en contribuant à la diversité de l'habitat, à la maîtrise des développements urbains périphériques, à la reconversion des friches en nouveaux quartiers de ville, à l'accueil de grands pôles d'activité, d'équipements et de recherche ;
- favorise l'amélioration du maillage urbain régional, en contribuant au renforcement des fonctions urbaines des villes, petites ou moyennes, et des EPCI qui les regroupent, ainsi qu'à la mise en œuvre de leurs politiques locales de l'habitat et de développement économique ; dans ces domaines, l'EPF interviendra en appui des collectivités qui le souhaitent ;

- conforte la structuration des espaces ruraux, en contribuant notamment à la réalisation des projets d'habitat et de développement portés par les collectivités et au maintien des commerces et des services ; l'intervention foncière de l'EPF pourra débiter par la mise à disposition de la collectivité de son ingénierie foncière pour l'aider, dans un contexte règlementaire parfois complexe, à analyser sur le plan foncier ses projets et à bâtir une stratégie foncière pour les mettre en œuvre ;
- participe à la protection et à la valorisation des espaces agricoles, forestiers et des espaces naturels remarquables, notamment des zones humides, à la protection de la ressource en eau, ainsi qu'à la protection contre les risques naturels, technologiques ou liés aux changements climatiques, en complémentarité avec les autres acteurs

Enfin, de nouveaux leviers d'intervention financière et technique de l'EPF en faveur d'une mise en œuvre rapide des projets des collectivités, tant en conseil qu'en accompagnement, ont été adoptées dans le cadre du présent PPI. Elles permettent en particulier de veiller à limiter le risque technique et financier pour les collectivités.

L'EPF, par la présente convention, accompagnera la Ville afin d'enrichir les projets qui lui sont soumis pour faire émerger des opérations remarquables et exemplaires répondant aux enjeux du territoire et aux objectifs définis dans le PPI.

De manière générale, les interventions foncières au bénéfice de projets traduisant une ambition particulière en matière environnementale ou sociale, et plus généralement poursuivant les objectifs généraux énumérés précédemment, sont privilégiées. Ainsi, l'économie d'espace et les opérations de recyclage du foncier, de retraitement de bâti ancien dans une perspective de réhabilitation ultérieure ou de densification sont prioritairement accompagnées.

CECI EXPOSÉ, IL EST CONVENU CE QUI SUIT :

CHAPITRE 1. – CADRE GENERAL DE LA CONVENTION


ARTICLE 1. — OBJET DE LA CONVENTION PROJET

La présente convention a pour objet de :

- ◆ définir les objectifs partagés par la Collectivité et l'EPF ;
- ◆ définir les engagements et obligations que prennent la Collectivité et l'EPF dans la mise en œuvre d'un dispositif (**études, acquisition, gestion, cession, ...**) visant à faciliter la maîtrise foncière des emprises nécessaires à la réalisation d'opérations entrant dans le cadre de la convention ;
- ◆ préciser les modalités techniques et financières d'interventions de l'EPF et de la Collectivité, et notamment les conditions financières dans lesquelles les biens immobiliers acquis par l'EPF seront revendus à la Collectivité et/ou aux opérateurs désignés par celle-ci.

A ce titre, la Collectivité confie à l'Etablissement Public Foncier la mission de conduire des actions foncières de nature à faciliter la réalisation des projets définis dans cette convention. Cette mission pourra porter sur tout ou partie des actions suivantes :

- ◆ Réalisation d'études foncières
- ◆ Acquisition foncière par tous moyens (amiable, préemption DUP, droit de délaissement, droit de priorité, expropriation...);
- ◆ Portage foncier et éventuellement gestion des biens



- ◆ Recouvrement/perception de charges diverses ;
- ◆ Participation aux études menées par la Collectivité ;
- ◆ Réalisation de travaux, notamment de déconstruction/dépollution ou mesures conservatoires ;
- ◆ Revente des biens acquis ;
- ◆ Encaissement de subventions afférentes au projet pour qu'elles viennent en déduction du prix de revente des biens ou remboursement des études. A cet égard, dans le cas où la Collectivité percevrait directement des subventions en vue de l'acquisition des biens objet de la présente convention, la Collectivité s'engage à les reverser dès perception à l'EPF.

ARTICLE 2. – PERIMETRE D'INTERVENTION

2.1 Un périmètre d'études sur lequel la collectivité pilotera un référentiel foncier, avec l'assistance de l'EPF.

La Collectivité s'est engagée depuis plusieurs années dans le lancement et la mise en œuvre du projet « Val Bio Ouest ». Ce projet est né de l'association d'entreprises et d'organismes de la filière bio de la production à la distribution. « Le but commun est de renforcer et de développer les partenariats entre les acteurs de la filière bio, pour créer une synergie de compétences et de moyen afin d'apporter de la valeur ajoutée à la production bio. »

Porté par une association d'entreprises de la filière bio, par l'Etat et les collectivités locales, ce projet va permettre de structurer cette filière sur un territoire regroupant à la fois la matière première et les compétences techniques nécessaires à la production, la transformation et la distribution de produits bio. La 1^{ère} pierre de ce projet a vu le jour en 2011 avec l'ouverture à St Jean d'Angely du 1^{er} silo national à vocation exclusive céréalière bio.

Afin de poursuivre cet effort et pouvoir envisager l'accueil et l'implantation d'entreprises de transformation de produits bio, la collectivité doit pouvoir disposer de fonciers adaptés, disponibles, bien localisés. Dans une logique de cohérence avec le projet de développement de la filière agroalimentaire biologique, les implantations d'entreprises devront favoriser le maintien et le développement de l'activité agricole existante en s'implantant sur des fonciers bâtis existants à reconvertir. Actuellement un foncier bâti inoccupé est présent sur la commune. Ce foncier était précédemment occupé par une biscuiterie. Il est donc parfaitement adapté à l'accueil de d'entreprises de transformation dans le domaine de l'agroalimentaire.

Dans cet optique et selon les modalités d'intervention de l'EPF, définit dans son PPI la Collectivité s'engage sur un périmètre d'études dans une démarche de référentiel foncier, l'EPF réalisant les études pour lesquelles il sera demandé une réelle implication de la Collectivité, tant sur le plan humain que matériel. Ces études, si elles sont concluantes, permettront de justifier un projet de Déclaration d'Utilité Publique sur l'ensemble industriel situé 411 Route de Niort, sur la parcelle cadastrée section AT n° 24, à la faveur d'un projet écoresponsable qui s'inscrit dans la reconversion de l'existant en limitant la consommation d'espaces naturels et agricoles et favorise le développement de l'emploi et de l'activité économique dans un bassin sinistré.

Le périmètre d'études définit correspond à la parcelle cadastrée section AT n° 24.

Jr *fn*

Le référentiel foncier a pour objets :

- dans un premier temps, la précision des besoins du territoire,
- dans un deuxième temps, une recherche en phase d'anticipation, des potentialités foncières en vue de définir les périmètres d'actions foncières.

Conformément au PPI, l'EPF s'engage prioritairement sur des opérations en renouvellement urbain et de densification. Ce ciblage est justifié par le plus grand impact de ce type d'opérations sur l'environnement proche des sites et le territoire en général. L'étude de gisement foncier est donc nécessaire pour déterminer les sites les plus stratégiques pour l'intervention foncière. Elle pourra, si aucun gisement en densification n'est détecté, mettre en évidence des gisements en extension.

- dans un troisième temps, sur les emplacements repérés, la réalisation d'études préalables à l'opération permettant la définition, la précision d'un projet réalisable et ainsi que les modalités d'intervention de l'EPF.

Conformément au programme pluriannuel d'intervention de l'EPF, les études concerneront particulièrement les éléments permettant la bonne appréciation de la valeur du foncier et de la faisabilité d'une opération sur ce foncier, ainsi que de l'anticipation des actions à mener dans le cadre de l'intervention foncière.

Elles pourront donc aller jusqu'à la production de scénarios de composition et de coûts de sortie, avec pour chacun un pré-chiffrage et potentiellement des propositions d'évolution des documents d'urbanisme.

Les études opérationnelles qui pourraient être menées, notamment pour déterminer un chiffrage définitif de l'opération, n'ont pas vocation à être menées par l'EPF. Celui-ci, conformément à son programme pluriannuel d'intervention, ne participe pas au volet non foncier des études.

Les études ainsi définies et précisées aux articles suivants sont financées intégralement par l'EPF. Le montant est comptabilisé dans les dépenses engagées pour la mise en œuvre de la convention. En conséquence, ce montant est répercuté dans le prix de cession ou si aucune acquisition n'a eu lieu, est remboursé par la commune au titre des dépenses engagées. Certaines études pourront être prises en charge en partie ou intégralement par l'EPF en application du PPI.

Il est rappelé que le référentiel a vocation à perdurer y compris après le terme de la présente convention, dans le cadre d'une stratégie durable d'observation et de tenue d'une stratégie foncière sur le territoire.

Au terme de ces études, un périmètre de réalisation permettant l'acquisition du foncier ciblé par les partenaires, serait défini et intégré à la présente par voie d'avenant.

2.2 Un périmètre de réalisation sur lequel une démarche d'intervention foncière sera engagée

L'EPF n'intervient en acquisition sur le périmètre de réalisation que si la collectivité a défini un projet cohérent et soutenable au regard des contraintes réglementaires et financières.

Les principes généraux de l'intervention de l'EPF, précisés dans cette convention, sont les suivants :

- L'acquisition se fait à un prix inférieur ou égal à l'estimation des domaines, incluant les conditions particulières. L'EPF a seule vocation à négocier avec les propriétaires et les occupants, la commune ne doit en particulier en aucun cas communiquer l'estimation aux propriétaires.
- Pour la gestion, les biens acquis sont mis à disposition de la collectivité, sauf caractéristiques justifiant un traitement particulier.
- Pour la cession, la norme est la revente à un opérateur après appel à concurrence.
La collectivité s'engage au rachat des biens acquis par l'EPF, dans tous les cas à l'issue de la convention. Cette disposition reste valable si la consultation d'opérateurs est infructueuse ou si le projet défini n'est pas mené à terme,
Le prix de revente est égal au prix d'acquisition additionné de l'ensemble des dépenses engagées au titre de la convention (y compris les études).
Des clauses coercitives, pénales ou résolutoires selon les cas, seront incluses dans l'acte de revente en cas de non réalisation ou de modification substantielle du projet.

ARTICLE 3. – ENGAGEMENT FINANCIER GLOBAL AU TITRE DE LA CONVENTION

Sur l'ensemble de la convention, l'engagement financier maximal de l'établissement public foncier est de 2 000 000 €.

La collectivité s'engage à garantir les emprunts contractés par l'EPF pour la réalisation de l'opération et à sa demande en fonction de la réglementation en vigueur.

Au terme de la durée conventionnelle de portage, la collectivité est tenue de solder l'engagement de l'EPF et donc de racheter les biens acquis par celui-ci, soit le prix d'acquisition augmenté des frais de portage et des études.

ARTICLE 4. – DEROULEMENT DE LA CONVENTION

4.1 - Durée de la convention

La durée de la convention est de 5 ans, à compter de la première acquisition sur les périmètres désignés ou, pour les biens expropriés, à compter du premier paiement effectif ou de la première consignation des indemnités d'expropriation.

Toutefois en l'absence d'acquisition, la convention sera immédiatement échue au plus tard 3 ans après la signature de cette dernière.

S'agissant des dispositions impliquant des effets retardés, ils restent contraignant jusqu'à l'échéance prévue :

- Soit par l'engagement de rachat au titre de la présente convention, vaut néanmoins jusqu'à extinction de la dernière clause résolutoire inscrite sur les actes authentiques de cession.
- Soit par l'engagement de solder les dépenses engagées par l'EPF, vaut jusqu'à l'extinction du délai prévue à l'article 12.3 pour le paiement des dédommagements prévue à cet article.



4.2 - Evolution de la convention

Le périmètre de réalisation a vocation à évoluer par voie d'avenant, selon les résultats des études réalisées.

Le comité de pilotage mis en place dans la présente convention devra valider toute modification du périmètre de réalisation.

Si un bien venait à être proposé à la vente dans le périmètre d'études mais hors du périmètre de réalisation, l'EPF pourra, sur accord écrit de la commune, dans le respect des procédures internes de l'EPF et dans la limite de l'engagement financier défini dans la présente convention, engager une démarche d'acquisition sur ce bien.

L'actionnement de ce dispositif nécessitera la réunion du comité de pilotage qui actera un projet sur un périmètre comprenant ce bien. Une délibération de l'organe titulaire du droit de préemption délèguera au cas par cas le droit de préemption, en précisant le projet et l'intérêt de l'intervention de l'EPF.

L'accord de la commune vaut accord pour un avenant modifiant le périmètre de réalisation pour inclure le périmètre défini par le comité de pilotage les éléments du projet défini lors de ce comité.

Les désignations cadastrales, les plans, correspondants sont annexés à la présente convention (annexe n°1).

4.3 – Pilotage

Les parties contractantes conviennent de mettre en place, dès la signature de la convention, une démarche de suivi/évaluation de la convention opérationnelle.

Un comité de pilotage annuel à minima regroupant, la Collectivité et l'EPF, et, en tant que de besoin, tous les partenaires associés à la démarche, est mis en place. Ce comité de pilotage est coprésidé par le Maire ou le Président et le Directeur Général de l'EPF.

La réunion du comité de pilotage sera nécessaire, sauf accord des deux parties, pour :

- Evaluer l'état d'avancement de la convention opérationnelle ;
- Modifier et valider le périmètre de réalisation à la suite de la réalisation du référentiel foncier ;
- Evaluer le respect des objectifs et des principes des opérations proposées par la collectivité ;
- Favoriser la coordination des différents acteurs concernés ;
- Proposer la poursuite ou non de la présente convention par avenant.

La Collectivité s'engage à faire état de l'intervention de l'EPF sur tout document ou support relatif aux projets objet de la présente convention. Elle s'engage à transférer cette exigence aux opérateurs ou aménageurs intervenant sur les terrains ayant bénéficié d'une intervention de l'EPF ;

A l'issue de ce comité de pilotage un relevé de décisions, réalisé par l'EPF, et signé par les signataires de la cette convention, sera transmis à l'ensemble des participants. Il sera considéré comme accepté sans réponse dans un délai de huit jours ouvrés.

4.4 - Bilan annuel de l'intervention

Le comité de pilotage réalisera le bilan d'exécution annuel de l'intervention. Ce bilan portera d'une part sur l'avancement de l'intervention de l'EPF (études, acquisitions et portage) et d'autre part sur l'avancement du projet de la Collectivité au regard des objectifs prévus dans la présente convention. Le relevé de décisions du Comité de Pilotage précisera à cette occasion les suites données à la présente convention.

Dans la mesure où le projet d'aménagement précisé par la Collectivité reste conforme aux objectifs poursuivis ou au cahier des charges prévu, l'exécution de la convention de projet se poursuit dans les conditions de durée prévues à l'article 4.1.

Dans le cas contraire, de projet d'aménagement non conforme aux objectifs poursuivis ou aux engagements prévus, la convention de projet sera résiliée dans les conditions prévues à l'article 14.

Le bilan d'exécution annuel permettra notamment de justifier la nécessité d'un allongement éventuel de la durée initialement prévue de l'intervention de l'EPF. Cet allongement sera acté également par avenant.

L'information ainsi constituée à travers ce bilan d'exécution de l'opération sera versée au dispositif d'observation et d'évaluation de l'intervention de l'EPF au titre de son P.P.I. 2014 - 2018.

Au sein du comité de pilotage, une diffusion annuelle à la Collectivité du bilan financier prévisionnel annuel figurant les biens portés par l'EPF dans le cadre de la présente convention sera faite.

4.5 - Transmission d'informations

La Collectivité transmettra l'ensemble des données, plans et études à sa disposition qui pourraient être utiles à la réalisation de la mission de l'EPF.

La Collectivité transmettra à l'EPF toutes informations correspondant au projet et s'engage à en demander la transmission aux opérateurs réalisant ces études.

L'EPF maintiendra en permanence les mentions de propriété et de droits d'auteur figurant sur les fichiers et respectera les obligations de discrétion, confidentialité et sécurité à l'égard des informations qu'ils contiennent.

CHAPITRE 2. — Les études (référentiel foncier)

La démarche d'études doit permettre de cibler de façon adéquate l'action foncière. Elle permet aussi d'alimenter les documents de planification existants et d'avancer vers l'élaboration d'une stratégie foncière pour la collectivité.

ARTICLE 5. – L'ETUDE DES BESOINS FONCIERS DU TERRITOIRE

L'étude de besoins est un préalable nécessaire à l'étude des potentialités foncières. Elle permet d'établir un diagnostic partagé au regard de la démographie, de l'habitat, de l'économie et des services afin d'identifier les problématiques présentes, leurs causes ainsi que les enjeux du territoire. Elle est articulée autour de la question foncière et permet d'affiner les besoins en termes de foncier, quel que soit son usage : habitat, commerce, artisanat, activités médicales, sportives,...

Méthodologiquement cette étude comportera une phase d'entretien permettant la qualification de la demande (experts des marchés, bailleurs, promoteurs, élus, agents immobiliers/notaires, CCI) croisée avec une analyse des documents d'urbanisme (PLU, PLH, SCOT...) et des études déjà réalisées (Agenda 21...) afin d'affiner les éléments exprimés dans les documents de planification en centrant l'analyse sur la question foncière.

La Collectivité s'engage à transmettre à l'EPF, l'ensemble des éléments permettant l'élaboration de cette étude (documents d'urbanisme, DIA, autorisation comme les permis de construire...), et à mettre

en œuvre les moyens humains et techniques nécessaires à la réalisation de cette étude par l'EPF et à son actualisation ultérieure.

Une présentation et une validation de cette étude aura lieu en comité de pilotage et servira de cadre à la réalisation de l'étude de gisement foncier.

ARTICLE 6. – L'ETUDE DE GISEMENT FONCIER

Cette seconde phase de l'étude requiert une approche de terrain poussée avec une implication des partenaires. L'étude de gisement foncier, portée par l'EPF en partenariat avec la Collectivité, permettra d'identifier au sein de l'enveloppe urbanisée de la commune les sites mutables pouvant accueillir une opération d'aménagement en densification ou en renouvellement de l'existant. Seront en particulier ciblés au terme d'une démarche scientifique les types de biens suivants :

- Biens vacants, en vente, à l'abandon, pollués
- Dents creuses, cœur d'îlot, parcelle densifiable, fond de jardin

A la suite de ce repérage une classification des biens en fonction notamment du coût d'acquisition et de la difficulté à acquérir conduira à une sélection commune des secteurs prioritaires d'intervention.

Cette étude fera l'objet d'une restitution en comité de pilotage afin de prioriser (court, moyen et long terme) les sites pour lesquels sera menée une étude préalable en vue d'une intervention foncière de l'EPF.

ARTICLE 7. – LES ETUDES PREALABLES A L'OPERATION

L'étude préalable doit permettre, sur les sites déterminés par l'étude de gisement, de déterminer une stratégie d'intervention foncière afin de :

- préparer les conditions de cession des biens acquis dans le respect des objectifs ;
- optimiser la rentabilité foncière ;
- limiter le risque financier de l'opération ;
- d'affirmer le projet communal et de définir un schéma d'aménagement pour le futur quartier (idées de réhabilitation, plan de composition, programme) ;
- réaliser un pré-chiffrage du parti d'aménagement et d'analyser le mode de financement le plus adapté ;
- choisir la procédure opérationnelle la plus pertinente ;
- élaborer un phasage dans le temps des étapes de conception et de réalisation ;

Elle pourra aussi poser les bases de travail pour l'évolution (si nécessaire) du document d'urbanisme.

Les études pourront être réalisées y compris sur les biens appartenant à la collectivité.

Une étude préalable pourra être réalisée antérieurement ou postérieurement à l'acquisition du foncier par l'EPF.



CHAPITRE 3. - L'INTERVENTION FONCIERE

ARTICLE 8. – L'ACQUISITION FONCIERE

Conformément à la mission de maîtrise foncière qui lui est confiée par la présente convention, l'EPF s'engage à procéder, avec l'accord de la Collectivité, à l'acquisition systématique par acte notarié des biens nécessaires aux opérations inscrites au périmètre de réalisation.

A titre exceptionnel et dérogatoire, l'EPF pourra se porter acquéreur pour l'achat de foncier à la collectivité visant à composer une unité foncière en vue d'une cession groupée à un opérateur, dans le cadre d'un appel à projet.

Les acquisitions se déroulent selon les conditions évoquées ci-après dans la présente convention, en précisant qu'en application des dispositions figurant dans le Code Général de la Propriété des Personnes Publiques, les acquisitions effectuées par l'EPF seront réalisées à un prix inférieur ou égal à l'estimation faite par France-Domaine ou le cas échéant, par le juge de l'expropriation.

Dans le cadre de la présente convention, l'EPF s'engage à transmettre à la Collectivité les attestations notariées des biens dont il s'est porté acquéreur, au fur et à mesure de leur signature.

Quelle que soit la forme d'acquisition, lorsque les études techniques ou les analyses de sols feraient apparaître des niveaux de pollution, des risques techniques ou géologiques susceptibles de remettre en cause l'économie du projet d'aménagement au regard du programme envisagé, l'EPF et la Collectivité conviennent de réexaminer conjointement l'opportunité de l'acquisition.

Les biens bâtis inoccupés ont vocation à être démolis au plus vite afin d'éviter tout risque d'occupation illégale ou d'accident. Parfois, il peut être opportun de préserver des bâtiments. La Collectivité précisera donc, avant la signature de l'acte authentique, pour chaque acquisition de parcelle bâtie, s'il y a lieu de préserver ou non les bâtiments. Par ailleurs, des études complémentaires (diagnostics techniques, sondages, constat d'huissier...) peuvent être nécessaires.

La Collectivité s'engage à mettre en œuvre le cas échéant, tous les moyens pour la réinstallation ou réimplantation des occupants et/ou locataires d'activités ou de logement présentant des titres ou droits au sein du périmètre défini à l'article 2, dès lors que ce relogement est nécessaire pour permettre la réalisation du projet, et ce dans des délais compatibles avec la mise en œuvre de la présente convention.

ARTICLE 9. – LES MODALITES D'ACQUISITIONS

L'EPF est seul habilité à négocier avec les propriétaires et à demander l'avis des Domaines. En particulier, la Collectivité ne devra pas communiquer l'avis des Domaines aux propriétaires.

Sur le site défini à l'article 2, l'EPF s'engage à acquérir les assiettes foncières nécessaires à la réalisation du projet arrêté soit par négociation amiable, soit par exercice d'un droit de préemption ou de priorité s'il existe, soit par substitution à la Collectivité sur réponse à un droit de délaissement, soit par expropriation, soit par toutes autres procédures ou moyens légaux.

Le cas échéant, la collectivité s'engage à faire prendre par l'autorité compétente la décision nécessaire à la délégation par la Collectivité à l'EPF, sur le périmètre défini à l'article 2, ou au cas par cas, des

droits de préemption ou de priorité dont elle serait titulaire. Il en sera de même pour la réponse à un droit de délaissement.

Si c'est une autre personne morale qui est titulaire d'un droit de préemption, de priorité ou de réponse à un droit de délaissement, la Collectivité s'engage à solliciter de cette personne la délégation à l'EPF dans les mêmes conditions.

La Collectivité transmettra l'ensemble des données utiles à la réalisation de la mission de l'EPF : décision instaurant le droit de préemption, décision déléguant l'exercice du droit de préemption à l'EPF et éléments de projets sur les secteurs d'intervention.

Par ailleurs, la finalisation de la maîtrise foncière pourra nécessiter le recours à l'expropriation. S'il est décidé que l'EPF sera bénéficiaire de la Déclaration d'Utilité Publique (DUP), en vue du transfert de propriété de biens à son profit à l'issue de la procédure, l'EPF et la Collectivité constitueront conjointement le dossier de DUP.

ARTICLE 10. – LA GESTION ET LA MISE EN SECURITE DES BIENS ACQUIS

A compter de l'acquisition, l'EPF mettra les biens à disposition de la collectivité sauf disposition contraire justifiée par la nature ou l'état particulier du bien.

10.1 – Jouissance et gestion des biens acquis

Sauf disposition contraire justifiée par la nature ou l'état particulier du bien et dont l'EPF informerait la Collectivité, les biens sont remis en l'état à la Collectivité qui en a la jouissance dès que l'EPF en devient propriétaire. Cette remise en gestion autorise la Collectivité à utiliser le bien dès lors que son état le permet, sous sa responsabilité exclusive et sous réserve que cela ne retarde en aucun cas la mise en œuvre du projet.

La gestion est entendue de manière très large et porte notamment (et sans que cette liste soit exhaustive) sur :

- La gestion courante qui comprend notamment la surveillance, l'entretien des biens, les mesures conservatoires le cas échéant : travaux de sécurisation, fermeture des sites, déclaration auprès des autorités de police en cas d'occupation illégale, gestion des réseaux....

La Collectivité désignera auprès de ses services un interlocuteur chargé de la gestion et en informera l'EPF. La Collectivité visitera périodiquement les biens, au moins une fois par trimestre pour les biens non occupés, une fois par an pour les biens occupés et après chaque événement particulier comme les atteintes aux biens, occupations illégales, contentieux, intervention sur le bien...

L'EPF acquittera les impôts et charges de toutes natures dus par le propriétaire de l'immeuble ainsi que les éventuelles charges de copropriété. Ces sommes seront récupérées sur le prix de revente.

L'EPF gèrera les relations avec d'éventuels locataires ou occupants, perception des loyers et redevances, récupérations des charges. Ces sommes viendront en diminution du prix de revente.

10.1.a. – Biens occupés au moment de l'acquisition

Gestion des locations et occupations

Sauf accord contraire, l'EPF assure directement la gestion des biens occupés. L'EPF perçoit les loyers et charges et assure le paiement des charges d'entretien et de fonctionnement afférentes au bien dont il est propriétaire. Il assure les relations avec les locataires et les occupants.

Cessation des locations et occupations

Sauf accord contraire, l'EPF se charge de la libération des biens. L'EPF appliquera les dispositions en vigueur (légales et contractuelles) selon la nature des baux ou des conventions d'occupation en place, pour donner congés aux locataires ou occupants. L'EPF mettra tout en œuvre, dans la limite des dispositions légales, pour libérer le bien de toute location ou occupation au jour de son utilisation définitive pour le projet de la Collectivité.

En particulier, la Collectivité et l'EPF se concerteront afin d'engager les libérations en tenant compte des droits des propriétaires et du calendrier de réalisation de l'opération.

Des indemnités d'éviction pourront être dues aux locataires ou occupants pour assurer la libération des lieux et permettre l'engagement opérationnel du projet retenu par la Collectivité. Elles seront prises en charge par l'EPF et intégrées dans le prix de revient du bien.

10.1.b Mises en locations

L'EPF pourra accorder des locations ou mises à disposition à des tiers. Il devra alors s'assurer que les biens qu'il souhaite faire occuper sont dans un état locatif conforme à la réglementation en vigueur.


Les éventuelles occupations ne pourront être consenties que sous les formes suivantes :

- Pour les immeubles à usage d'habitation : les locations seront placées sous l'égide de l'article 40 V de la loi du 6 juillet 1989 (ou tout autre disposition qui s'y substituerait) qui dispose que « les dispositions de l'article 10 de cette même loi, de l'article 15 à l'exception neuvième et dix-neuvième du I, 17 et 17-2 ne sont pas applicables aux logements donnés en location à titre exceptionnel et transitoire par les collectivités locales ».
- Pour les autres immeubles, y compris les terres agricoles : les biens ne pourront faire l'objet que de « concessions temporaires » au sens de l'article L 221-2 du Code l'Urbanisme (ou tout autre disposition qui s'y substituerait) qui indique que les immeubles acquis pour la constitution de réserves foncières... ne peuvent faire l'objet que de concessions temporaires qui ne confèrent au preneur aucun droit de renouvellement et aucun droit à se maintenir dans les lieux lorsque l'immeuble est repris en vue de son utilisation définitive.
- Pour les immeubles ruraux libres de construction : la mise à disposition est placée sous l'égide de l'article 142-6 du code rural et de la pêche maritime.

La durée d'occupation sera strictement limitée à la durée de portage, afin de ne retarder en aucun cas la mise en œuvre du projet.

Dans cette hypothèse, l'EPF fera son affaire personnelle des contrats nécessaires (eau, électricité, gaz, entretien des parties communes, maintenance des ascenseurs, extincteurs...).

Si l'EPF décide de louer ou de mettre à disposition des biens, il encaissera les loyers correspondant qui viendront en déduction du prix de revente, sauf à retenir 5% de leur montant en frais de gestion.



10.1.c. – Dispositions spécifiques aux biens non bâtis

La Collectivité est tenue à la surveillance et à l'entretien du bien. Il s'agit notamment de :

- S'assurer de l'efficacité des dispositifs sécurisants les accès ;
- Vérifier l'état des clôtures et les réparer le cas échéant ;
- Débroussailler, faucher ou tondre régulièrement les espaces végétalisés ; à cet égard, la Collectivité s'engage à effectuer ces actions dans le cadre de pratiques respectueuses de l'environnement ;
- Elaguer ou couper des arbres morts ;
- Conserver le bien en état de propreté ;

10.1.d. – Disposition spécifiques aux biens bâtis à démolir

La Collectivité fera preuve d'une grande vigilance et visitera régulièrement le bien afin d'éviter toute dégradation, pollution, occupation illégale qui pourrait porter atteinte à la sécurité du bâtiment, de bâtiments voisins ou de tiers ou retarder les travaux.

Au besoin, dans le cadre de petits travaux pouvant être réalisés par ses services techniques, elle prendra après accord de l'EPF, les mesures conservatoires appropriées quand celle-ci revêtiront un caractère d'urgence. Dans le cas de travaux plus importants, elle informera immédiatement l'EPF qui fera exécuter les travaux à sa charge. Le coût des travaux sera pris en charge par l'EPF et intégré dans le prix de revient du bien.

10.1.e. – Dispositions spécifiques aux biens bâtis à conserver

SI l'état du bien l'exige, l'EPF en tant que propriétaire, procédera aux travaux dits de grosses réparations définies par l'article 606 du Code Civil afin de préserver l'immeuble dans l'attente de sa réhabilitation. La Collectivité visitant le bien au moins une fois par an s'engage à prévenir rapidement l'EPF de toute réparation entrant dans ce cadre.

Dans la mesure où les biens ne sont pas occupés, ils sont mis à disposition de la Collectivité. Dans ce cas, la Collectivité assure toutes les obligations du propriétaire, informe l'EPF des différents travaux à effectuer, et les réalise après accord de l'EPF.

Il est précisé que dans les situations, où malgré les interventions de mise en sécurité d'un bien, ce dernier venait à se trouver occupé illégalement, l'EPF engagera immédiatement toute procédure contentieuse d'expulsion au plus vite, dans la perspective où une démarche amiable afin de libérer les lieux n'aboutirait pas. À ce titre, l'EPF pourra solliciter l'intervention de la police municipale sur ce bien afin d'engager une démarche amiable avec les occupants.

10.2. – Assurance

L'EPF n'assure que sa garantie en responsabilité civile concernant les biens en portage non mis à disposition de la Collectivité ou d'un tiers. Dans le cas de biens mis à disposition de la Collectivité, celle-ci prend toute les obligations du propriétaire et doit par la même assurer le bien.

L'EPF ou dans le cadre d'une mise à disposition la Collectivité assurent également la garantie dommages aux biens pour les biens bâtis destinés à la réhabilitation ou dont la destination n'est pas déterminée au moment de l'acquisition. Il appartient à la Collectivité d'informer l'EPF sur la destination réservée au bien. Par ailleurs, la Collectivité pouvant être gestionnaire du bien, elle

FR
FTT

informera l'EPF de toute occupation qu'elle effectuera dans les lieux ou de toute location, gratuite ou non, qu'elle concèderait à un tiers et vérifiera que son locataire s'assure en conséquence.

10.3. – Déconstruction, dépollution, études propres au site et travaux divers effectués par l'EPF

Les biens bâtis inoccupés ont vocation à être démolis au plus vite afin d'éviter tout risque d'occupation illégale ou d'accident. Parfois, il peut être jugé opportun de préserver les bâtiments. La Collectivité précisera donc, avant l'acte authentique, pour chaque acquisition de parcelle bâtie, s'il y a lieu de préserver ou non les bâtiments. Par ailleurs, des études complémentaires (diagnostics, sondage, constat d'huissier...) peuvent être nécessaires.

Sur les emprises qu'il a acquises, l'EPF pourra réaliser, à la demande de la Collectivité, toutes études, travaux, et opérations permettant de remettre un foncier « prêt à l'emploi », à l'exclusion des travaux d'aménagement. Il pourra s'agir notamment de travaux de déconstruction, de remise en état des sols et pré-paysagement, des mesures de remembrement, archéologie préventive, d'opérations de traitement et de surveillance liées à la pollution des sols et du sous-sol et exécutées en vue de leur mise en compatibilité environnementale avec les projets ultérieurs.

Pour l'accomplissement de cette mission de production de foncier, l'EPF pourra solliciter le concours de toute personne dont l'intervention se révélera nécessaire : géomètre, notaire, ingénierie d'études, études, huissier, avocat. Ils seront retenus dans le cadre de marchés et dans le respect du règlement interne de la commande publique de l'EPF approuvé par délibération n° CA-2014-21 du 04 mars 2014 et conformément au Code des Marchés Publics.

Le cas échéant, il pourra également faire appel aux services techniques des collectivités.

La Collectivité sera informée des mesures conservatoires et d'une manière générale, des travaux de remise en état des sols.

L'EPF sera alors maître d'ouvrage des travaux ou études décidées et en assumera la charge financière et la responsabilité juridique. Le coût de ces travaux ou études sera cependant reporté sur le prix de vente des biens acquis dans le cadre de la présente convention.

Si la collectivité souhaite procéder elle-même à des travaux sur les biens portés par l'EPF pour son compte, elle devra contacter l'EPF pour définir les modalités et les conditions d'exécution desdits travaux.

ARTICLE 11. – LA CESSION DES BIENS ACQUIS

Les biens acquis sont cédés par l'EPF en fin de portage à la collectivité ou à l'opérateur qu'elle a désigné, conformément aux dispositions législatives et réglementaires en vigueur.

Les conditions dans lesquelles peut intervenir en fin de portage la cession à un opérateur visent à éviter tout risque de perte de sens à l'action de l'EPF. A cette fin, l'EPF ou la collectivité assurera le lancement en partenariat avec la Collectivité des consultations d'opérateurs sur les sites du périmètre de réalisation.

Il assistera la collectivité à chacune des étapes de l'appel à projets : réception des candidatures, présentation des offres, choix de l'opérateur, et s'assurera du maintien des perspectives de cession.

Dans le cas où les terrains ne seraient pas cédés à un opérateur pour la réalisation du projet initialement prévu, la Collectivité rachètera les biens aux conditions fixées par la présente convention et ce, avant la date d'expiration de la présente convention.



Par ailleurs, dans le cas où la Collectivité décide, avant même la réalisation de la première acquisition par l'EPF, d'abandonner l'opération telle que définie dans la présente convention, elle remboursera les dépenses engagées par l'EPF au titre de la Convention.

ARTICLE 12. – LES CONDITIONS DE LA REVENTE

12.1 - Conditions juridiques de la revente

La Collectivité rachètera ou fera racheter par un ou des opérateurs de son choix, par acte notarié, les immeubles acquis par l'EPF. Ce rachat s'effectuera dans le respect des dispositions législatives et réglementaires et des principes, des engagements et du prix de cession prévus par dans la présente convention.

La cession à la demande de la Collectivité à toute autre personne physique ou morale, fera l'objet d'une délibération du conseil municipal qui tirera les conclusions de la consultation préalable conduite par la Collectivité pour la désignation du ou des cessionnaires.

L'acquéreur prendra les immeubles dans l'état où ils se trouvent lors de l'entrée en jouissance. Il jouira des servitudes actives et supportera celles passives. Tous les frais accessoires à cette vente seront supportés par lui.

En tant que de besoin, la Collectivité ou l'opérateur désigné se subrogera à l'EPF en demande comme en défense, dans toutes les instances pendantes concernant des biens cédés et ce, devant toutes juridictions.

Il est précisé que les modalités et conditions de cession, à tout opérateur autre que la Collectivité, seront établies conjointement par l'EPF et par la Collectivité sur la base :

- > des dispositions de l'article 11 pour préciser les droits et obligations des preneurs ;
- > d'un bilan prévisionnel actualisé de l'opération foncière objet de la convention opérationnelle également approuvé par la Collectivité.


12.2 - Détermination du prix de cession

L'action de l'EPF contribue à garantir la faisabilité économique des projets et donc vise à ne pas grever les prix fonciers des opérations sur lesquelles il est amené à intervenir.

De manière générale, dans un souci de ne pas contribuer à la hausse artificielle des prix de référence, le montant de la transaction figurant dans l'acte de revente distinguera :

- ◆ la valeur initiale d'acquisition du bien ;
- ◆ les éléments de majoration du prix liés au portage et à l'intervention de l'EPF.

Les modalités de détermination du prix de cession à la Collectivité ou aux opérateurs sont définies au regard des dispositions du PPI 2014-2018 approuvé par délibération n° CA-2014-01 du Conseil d'Administration du 4 mars 2014 et présentée ci-après.



En dehors de tout dispositif de minoration foncière ou de cofinancement d'études et de travaux, le prix de cession des biens s'établit sur la base du calcul du prix de revient et résulte de la somme des coûts supportés par l'EPF, duquel les recettes sont déduites, dépenses et recettes faisant l'objet d'une actualisation :

- ◆ le **prix d'acquisition** du bien majoré des frais annexes (notaire, géomètre, avocat,...) et le cas échéant, des frais de libération ;
- ◆ dans certains cas particuliers, les **frais financiers**⁽¹⁾ correspondant à des emprunts spécifiques adossés au projet ;
- ◆ les **frais de procédures** et de contentieux, lorsqu'ils sont rattachés au dossier ;
- ◆ le **montant des études** réalisées sur les biens, sur l'amélioration du projet selon les principes directeurs de l'EPF ou en vue de l'acquisition et de la cession des biens ;
- ◆ les **frais de fiscalité** liés à la revente éventuellement supportés par l'EPF ;
- ◆ le montant **des travaux éventuels** de gardiennage, de mise en sécurité, d'entretien ou de remise en état des biens pour leur usage futur,
- ◆ la contribution aux **frais de structure** correspondant à 0,5 % du montant des dépenses d'action foncière réalisées par l'EPF ;
- ◆ le **solde du compte de gestion**⁽²⁾ de l'EPF, du bien objet de la revente
 - Recettes : loyers perçus, subventions éventuelles,
 - Dépenses :
 - impôts et taxes
 - assurances,
- ◆ le montant de **l'actualisation annuelle** des dépenses d'action foncière⁽³⁾

(1) Les frais financiers ne sont identifiés que pour les opérations nécessitant un montage financier particulier. Pour les opérations courantes, il n'est pas fait de différence selon l'origine de la ressource financière utilisée par l'EPF.

(2) Le compte de gestion retrace l'ensemble des frais de gestion engagés par l'EPF pour assurer la gestion des biens mis en réserve duquel sont déduites toutes les subventions et recettes perçues par l'EPF pendant la durée du portage. Il ne prend pas en compte les frais et recettes de la collectivité bénéficiaire de la mise à disposition du bien acquis.

Pour le cas où certains éléments de dépense ne seraient pas connus parfaitement au moment de la validation du prix de cession, ce dernier correspondra au prix de revient prévisionnel. L'établissement du prix prévisionnel se fera alors sur la base d'un bilan prévisionnel prenant en compte l'ensemble des coûts connus ainsi que les éléments de dépense ou de recettes dont on pourra établir un coût prévisionnel à la date de cession. Le cas échéant, une facture d'apurement des comptes concernant cette cession sera éventuellement établie dans l'année suivant la signature de l'acte de revente.

La totalité du prix est exigible à compter de la signature de l'acte de vente.

12.3 Modalités de calcul du taux d'actualisation

Le taux annuel d'actualisation des dépenses d'action foncière est différencié suivant les secteurs d'intervention :

- pour les opérations à vocation d'urbanisation :
 - 1 % des dépenses d'action foncière en zone U,
 - 2 % des dépenses d'action foncière en zone AU (ou NA),
 - 3 % des dépenses d'action foncière dans les autres cas.

Ja
fn

- pour les opérations à vocation de protection de l'environnement ou de reconversion de friches en zones agricoles, naturelles ou espaces verts: érosion monétaire plafonnée à 0,5 % des dépenses d'action foncière.

Il est précisé que ce taux est ramené à zéro pour les trois premières années de portage pour les projets d'intervention des centres bourgs, des zones de densification urbaine significative (hors extension et artificialisation de terres agricoles), ainsi que le traitement de friches lourdement polluées lorsque tous les engagements relatifs aux objectifs mentionnés dans la convention sont respectés dans le projet de la collectivité qui décline les principes directeurs de l'EPF.

La Collectivité et le/les opérateurs respecteront, dans un délai de 3 ans suivant la cession des biens par l'EPF, les engagements pris dans la présente, quant à la réalisation des opérations prévues et au respect des modalités et du calendrier de mise en œuvre précisés dans le présent article :

- Obtention du permis de construire ou du permis d'aménager purgé de tous recours
- Début des travaux

Dans le cas contraire, la Collectivité ou l'/les opérateurs dédommageront l'EPF, d'un montant hors taxe correspondant à la minoration des frais d'actualisation de portage et/ou du dispositif de minoration foncière imputée lors du calcul du prix de revente du bien.

CHAPITRE 4. - LA CLOTURE DE LA CONVENTION

ARTICLE 13. - LE PAIEMENT DU PRIX DE CESSION

La Collectivité se libèrera entre les mains du notaire de l'ensemble des sommes dues à l'EPF dans un délai maximum de 30 jours à compter de la date de délivrance par le notaire de la copie de l'acte authentique et de l'attestation notariée établie en application des dispositions de l'article D 1617-19, premier alinéa, du Code général des collectivités territoriales portant établissement des pièces justificatives des paiements des Collectivités, départements, régions et établissements publics locaux ou du retour des hypothèques.

En cas de non-respect de ce délai, la Collectivité sera tenue au versement d'intérêts moratoires. Le taux de référence pour le versement des intérêts moratoires correspond au taux marginal de la BCE en vigueur à la date à laquelle les intérêts moratoires ont commencé à courir, majoré de sept points.

Si la Collectivité désigne un ou des tiers acquéreurs pour le rachat des biens, ceux-ci sont redevables au jour de la cession de la totalité du prix de revente tel que défini à l'article 12.2

Les sommes dues à l'EPF PC seront versées par le notaire au crédit du compte du Trésor Public IBAN n° 1007 1860 0000 0010 0320 177 ouvert au nom de l'EPF.

ARTICLE 14. — RESILIATION DE LA CONVENTION

La convention peut être résiliée à la demande de l'une ou l'autre des parties si la Collectivité renonce à une opération ou en modifie substantiellement le programme.



Dans l'hypothèse d'une demande anticipée de résiliation, il est procédé immédiatement à un constat contradictoire des prestations effectuées par l'EPF. Ce constat fait l'objet de l'établissement d'un procès-verbal, indiquant notamment le délai dans lequel l'EPF doit remettre à la Collectivité l'ensemble des pièces du dossier, dont il est dressé un inventaire.

En l'absence d'acquisition par l'EPF, la Collectivité est tenue de rembourser les dépenses et frais acquittés par l'EPF pour l'engagement de l'opération.

En cas d'acquisition, la Collectivité est tenue de racheter les biens mis en réserve par l'EPF aux conditions précisées à l'article 12.2 de la présente convention et ce, dans les six mois suivant la décision de résiliation acceptée par les deux parties.

ARTICLE 15. — CONTENTIEUX

À l'occasion de toute contestation ou tout litige relatif à l'interprétation ou à l'application de la présente convention, les parties rechercheront prioritairement un accord amiable.

Si un tel accord ne peut être trouvé, le litige sera porté devant le Tribunal Administratif de Poitiers.

Fait à Saint-Jean d'Angély, le 28 janvier 2015 en 3 exemplaires originaux


La Collectivité
de Saint-Jean d'Angély
représentée par son Maire,



Françoise MESNARD

L'Établissement Public Foncier
de Poitou-Charentes
représenté par son Directeur Général,

Philippe GRALL



Avis préalable favorable du Contrôleur Général Économique et Financier, **Hubert BLAISON** n° 2014/115 en date du 8 décembre 2014.

PROGRAMME PLURIANNUEL D'INTERVENTION 2014 – 2018

ville de
Saint Jean
d'Angély



**AVENANT N°1
A LA CONVENTION OPERATIONNELLE N°CP 17-14-042
PORTANT SUR LA PARCELLE CADASTREE SECTION
AT N°24 SITUEE 144 ROUTE DE NIORT A SAINT JEAN
D'ANGELY**

ENTRE

LA VILLE DE SAINT JEAN D'ANGELY

ET

**L'ETABLISSEMENT PUBLIC FONCIER DE POITOU
CHARENTES**

ENTRE

La Ville de Saint Jean d'Angely, dont le siège est situé 1 place de l'Hotel de Ville – 17 400 SAINT JEAN D'ANGELY, représentée par son Maire, Madame Françoise MESNARD, dûment habilitée par une délibération du Conseil Municipal en date du *10 décembre 2015*
Ci-après dénommée « la Collectivité » ;

D'une part

L'Établissement Public Foncier de Poitou-Charentes, établissement public de l'État à caractère industriel et commercial, dont le siège est à 107 boulevard du Grand Cerf – CS 70432 – 86011 POITIERS Cedex – représenté par Monsieur Philippe GRALL, son directeur général, nommé par arrêté ministériel du 04 novembre 2013 et agissant en vertu de la délibération du Bureau n° B-2015-75 du 15 décembre 2015,

Ci-après dénommé « EPF » ;

D'autre part

PRÉAMBULE

La convention initiale signée le 28 janvier 2015 entre la Ville et l'EPF, visant la reconversion du foncier industriel vacant, dit friche des Comptoirs du Biscuit, ne comportait qu'un périmètre d'étude.

En effet, cet ancien site industriel historique de fabrication de biscuit, anciennement Brossard, qui a compté jusqu'à 750 employés, est vacant depuis 2013 suite à fermeture du site, puis la vente des machines de productions. A cette date, ce sont encore plus de 70 emplois de ce bassin de l'agro-alimentaire qui disparaissent.

Le site dit des « Comptoirs du Biscuit » est depuis cette date une vaste friche de 5,5 hectares comprenant 15 000 m² de bâtiments réutilisables parfaitement relié à la déviation Nord de Saint Jean d'Angely, à proximité de l'échangeur de l'A 10.

Après une première phase d'études, d'expertise, d'évaluation du bien et de négociations avec les propriétaires, il a été décidé de préparer une Déclaration d'Utilité Publique en vue d'un recours à l'expropriation.

Cette procédure longue doit être entamée en amont et nécessite un avenant à la convention initiale afin d'être en mesure de procéder à l'acquisition.

CECI EXPOSÉ, IL EST CONVENU CE QUI SUIT :

ARTICLE 1. MISE EN CONFORMITE DE LA CONVENTION AVEC LE PROGRAMME PLURIANNUEL D'INTERVENTION 2014-2018 DE L'EPF

1.1 Les Principes directeurs de l'action de l'EPF

Il est nécessaire de modifier l'article correspondant pour intégrer les nouveaux principes directeurs, suite à l'adoption du PPI 2014-2018.

En conséquence, les éléments suivants sont insérés dans la convention initiale, au Chapitre 1, article 1.1

Les interventions de l'EPF sont guidées par les objectifs généraux suivants, au service de l'égalité des territoires :

- favoriser l'accès au logement abordable, en particulier dans les zones tendues, les centres bourgs, les centres villes ;
- renforcer la cohésion sociale des territoires en favorisant la mixité sociale, le désenclavement social, le développement de l'emploi et de l'activité économique (en proximité des centres bourgs et des centres villes), la reconversion de friches vers des projets poursuivant des objectifs d'habitat, de développement agricole local (développement du maraîchage, par exemple) ou de création de « zones de biodiversité » ;
- accroître la performance environnementale des territoires et contribuer à la transition énergétique ;
- maîtriser l'étalement urbain et la consommation d'espaces naturels et agricoles : les éventuelles extensions de bourgs accompagnées d'interventions en centre bourg ancien seront privilégiées au regard des critères d'intervention en matière de minoration foncière ;
- favoriser les restructurations de cœur de bourg ou centre ville ;
- accompagner les collectivités confrontées aux risques technologiques ou naturels et tout particulièrement aux risques de submersion marine.

Au service de chacun des territoires, dans le respect de ses principes directeurs et de l'article L. 300-1 du Code de l'urbanisme, l'EPF :

- soutient le développement des agglomérations, en contribuant à la diversité de l'habitat, à la maîtrise des développements urbains périphériques, à la reconversion des friches en nouveaux quartiers de ville, à l'accueil de grands pôles d'activité, d'équipements et de recherche ;
- favorise l'amélioration du maillage urbain régional, en contribuant au renforcement des fonctions urbaines des villes, petites ou moyennes, et des EPCI qui les regroupent, ainsi qu'à la mise en œuvre de leurs politiques locales de l'habitat et de développement économique ; dans ces domaines, l'EPF interviendra en appui des collectivités qui le souhaitent ;
- conforte la structuration des espaces ruraux, en contribuant notamment à la réalisation des projets d'habitat et de développement portés par les collectivités et au maintien des commerces et des services ; l'intervention foncière de l'EPF pourra débuter par la mise à disposition de la collectivité de son ingénierie foncière pour l'aider, dans un contexte réglementaire parfois complexe, à analyser sur le plan foncier ses projets et à bâtir une stratégie foncière pour les mettre en œuvre ;
- participe à la protection et à la valorisation des espaces agricoles, forestiers et des espaces naturels remarquables, notamment des zones humides, à la protection de la ressource en eau, ainsi qu'à la protection contre les risques naturels, technologiques ou liés aux changements climatiques, en complémentarité avec les autres acteurs

Enfin, de nouveaux leviers d'intervention financière et technique de l'EPF en faveur d'une mise en œuvre rapide des projets des collectivités, tant en conseil qu'en accompagnement, ont été adoptés dans le cadre de son Programme Pluriannuel d'Intervention 2014-2018 (PPI). Ils permettent en particulier de veiller à limiter le risque technique et financier pour les collectivités. De manière générale, les interventions foncières au bénéfice de projets traduisant une ambition particulière en matière environnementale ou sociale, et plus généralement poursuivant les objectifs généraux énumérés précédemment, sont privilégiées. Ainsi, l'économie d'espace et les opérations de recyclage du foncier, de retraitement de bâti ancien dans une perspective de réhabilitation ultérieure ou de densification sont prioritairement accompagnées.

Dans le cadre du partenariat, l'EPF a vocation à intervenir prioritairement en faveur de projets de renouvellement urbain, et en particulier de reconquête, de reconversion et de réhabilitation de friches industrielles. Il peut également intervenir pour contribuer à la valorisation et à la protection d'espaces naturels et accompagner la collectivité dans le cadre de ses actions de prévention du risque d'inondation et de mise en œuvre concrète et ambitieuse du développement durable, y compris en termes de développement de la biodiversité.

À travers son expertise, l'EPF effectuera une étude afin d'examiner la faisabilité du programme et conseillera la collectivité dans l'objectif d'optimiser la rentabilité foncière des acquisitions et de limiter le risque de déficit pour la collectivité. À ce titre, l'EPF disposera de l'ensemble des éléments du projet, notamment financiers et pourra, le cas échéant, formuler un avis quant aux risques pris par la collectivité dans la perspective de la cession.

L'EPF sera également associé aux études pré-opérationnelles conduites par la collectivité permettant de préparer les conditions de cession des biens acquis dans le respect des objectifs. L'implication étroite de l'EPF dans cette démarche contribue ainsi au suivi du rythme du projet, dans ses phases d'études de programmation, d'appel à projet et de choix de l'opérateur.

1.2 Les Etudes

Il est nécessaire de modifier l'article correspondant pour intégrer les nouvelles capacités d'intervention de l'EPF.

En conséquence, les éléments suivants sont insérés dans la convention initiale, au chapitre 2- article 5.1

L'EPF peut, en accord avec la collectivité, engager des études permettant la localisation et la précision d'un projet, dans le cadre ou en vue d'une intervention foncière. Pour cela, l'EPF met à disposition de la collectivité son assistance technique et son expertise pour assurer la conduite d'études préalables à la réalisation d'un projet. Ces études peuvent être menées sous maîtrise d'ouvrage directe de l'EPF, sur un périmètre qui peut être plus large que le périmètre d'intervention foncière.

Ces études permettent de mesurer la pertinence d'un projet, d'examiner différentes hypothèses de programme et de mesurer la capacité de développement d'un site. Elles permettent également d'examiner les conditions techniques, juridiques et économiques de faisabilité du projet à l'échelle d'une entité foncière.

Ces études préalables doivent notamment permettre :

- de préparer les conditions de cession des biens acquis dans le respect des objectifs ;
- d'optimiser la rentabilité foncière ;
- de limiter le risque financier de l'opération ;
- d'affirmer le projet communautaire et de définir un schéma d'aménagement pour le futur secteur (idées de réhabilitation, plan de composition, programme) ;
- de réaliser un pré-chiffrage du parti d'aménagement et d'analyser le mode de financement le plus adapté ;
- de choisir la procédure opérationnelle la plus pertinente ;
- d'élaborer un phasage dans le temps des étapes de conception et de réalisation.

Elles peuvent également poser les bases de travail pour l'évolution (si nécessaire) du document d'urbanisme.

Ces éléments permettent à la collectivité de déterminer de façon objective la rentabilité foncière du projet envisagé afin de limiter ainsi les risques de déficit, d'adapter l'intervention foncière, avec l'assistance de l'EPF et de son expertise.

1.3 Les conditions de tarification et de cession

Il est nécessaire de modifier l'article correspondant pour intégrer les dispositions présentes dans le programme pluriannuel d'intervention et adoptées par le conseil d'administration de l'EPF.

En conséquence, les éléments suivants sont insérés dans la convention initiale, au Chapitre 3 - article 12.4 et avec la mention : « dispositions s'appliquant à compter de la signature de l'avenant n°1, et pour la période postérieure à cette date »

Ils ne produisent d'effet qu'à compter de la signature du présent avenant. En particulier, le calcul des frais d'actualisation pour la période antérieure à cet avenant est régi par le texte de la convention en vigueur pendant cette période. Toute exonération de frais pour la période postérieure à l'avenant est réalisée selon les dispositions du présent avenant.

Les modalités de détermination du prix de cession à la Collectivité ou aux opérateurs présentées ci-après, sont définies au regard des dispositions du PPI 2014-2018 approuvé par délibérations n° CA-2014-01, CA-2014-36, CA-2014-37 et CA 2015-35 des Conseils d'Administration du 4 mars 2014, 23 septembre 2014 et 16 juin 2015.

La disposition relative à la contribution aux frais de structure est supprimée pour toutes les cessions à venir.

Le taux annuel d'actualisation des dépenses foncières est fixé comme suit :

1. Il est nul pour les opérations à vocation de protection de l'environnement, de reconversion de friches en zones agricoles, naturelles ou espaces verts
2. Il est nul pour les conventions avec des communes de moins de 3500 habitants, pour des projets de densification significative ou de revitalisation de centre-bourg
3. Il est nul pendant les quatre premières années de portage, puis est porté à 0,5% par an pour les années suivantes pour les conventions avec toute commune de plus de 3500 habitants et tout EPCI, sur des projets de densification significative en renouvellement urbain ou de revitalisation de centre-bourg
4. Il est nul pendant les quatre premières années de portage, puis est porté à 0,5% par an pour les années suivantes pour les conventions avec des communes ou des EPCI sur des projets de traitement de friches (industrielles, commerciales, résidentielles ou hospitalières, ...) polluées ou avec des coûts importants de déconstruction lorsque tous les engagements relatifs aux objectifs mentionnés dans la convention sont respectés dans le projet de la collectivité qui décline les principes directeurs de l'EPF.
5. Il est égal au taux principal pour toutes les autres conventions, et les autres projets, dès la première année de portage, additionné de 0,5% si la convention avec une commune ne découle pas d'une convention cadre.
6. Pour toute convention, la collectivité doit réaliser trois ans après la cession un bilan pour démontrer que la réalisation du projet est effective dans les conditions prévues. Si les engagements n'ont pas été respectés, la collectivité est immédiatement redevable du remboursement des éventuelles minoration foncière et cofinancements d'études dont elle a bénéficié de la part de l'EPF. En sus, elle est immédiatement redevable du paiement de la différence (hors taxe) entre le montant hors taxe correspondant au calcul des frais du point 5. et les frais hors taxe effectivement supportés. Si la collectivité indique lors de la cession ne pas être en mesure d'assurer la réalisation du projet dans les conditions prévues, les montants susmentionnés sont directement inclus dans le prix de cession, pour solde de tout compte à ce sujet.

Le taux annuel principal est ainsi défini, pour chaque dépense supportée

- 1% pour en zone U
- 2% en zone AU ou NA
- 3% dans les autres cas

Si, de sa propre initiative, la collectivité ne réalise pas sur des biens acquis un projet respectant les engagements définis dans la convention ou fait des biens revendus une utilisation incompatible avec ces engagements, elle est immédiatement redevable envers l'EPF, en sus du remboursement des frais d'actualisation et d'un éventuel remboursement de la minoration foncière perçue, d'une pénalité fixée forfaitairement à 10% du prix de cession hors taxe pour cette opération.

En cas de cession directe de l'EPF à un opérateur, ces obligations postérieures à la cession pourront être transférées en partie à l'opérateur dans l'acte de cession dans la mesure de ses capacités, la collectivité ne pouvant s'exonérer de ses responsabilités au titre de ses compétences en matière d'urbanisme notamment.

ARTICLE 2. MODIFICATION DE PERIMETRE

Il est nécessaire de modifier l'article correspondant pour permettre d'envisager une acquisition du bien. En conséquence, les éléments suivants sont insérés dans la convention initiale, au Chapitre 1, article 2.2.

Après une analyse approfondie de la problématique liée la vacance du bien, à l'intérêt de l'intervention au regard des disponibilités de fonciers bâtis sur la Communauté de Communes des Vals de Saintonge et de la Ville de Saint Jean d'Angely, un périmètre de réalisation est instauré sur la parcelle AT n°24.

Le projet :

Dans une logique de préservation du foncier agricole et naturel, le projet consiste en l'acquisition d'un foncier bâti vacant afin de permettre à la commune de proposer un foncier immédiatement disponible aux entreprises cherchant soit à démarrer une activité soit à la pérenniser en se développant.

Le foncier identifié, très bien situé, à la fois au sein de la future région Aquitaine-Limousin-Poitou-Charentes, et à proximité immédiate de l'A10 offre des potentialités de réutilisation importante. Il pourrait notamment permettre à la Ville d'apporter une contribution au développement du projet Val Bio Ouest (filière agro-alimentaire biologique) en proposant un foncier bâti dont manque le territoire.

L'EPF ayant déjà entamé les négociations avec les propriétaires du foncier identifié et commencé à expertiser les aspects financiers et de reconversion du site, il est nécessaire d'envisager l'ensemble des possibilités et des moyens dans l'éventualité d'une acquisition en vue de constituer une réserve foncière.

La Commune de Saint Jean d'Angely autorise donc selon les dispositions de la convention l'EPF à demander une Déclaration d'Utilité Publique en vue de recourir, si nécessaire à l'expropriation pour acquérir le bien identifié.

Fait à Paris....., le2/6/2016... en 3 exemplaires originaux

La Ville de Saint Jean d'Angely
représentée par son Maire

Françoise MESNARD



L'Établissement Public Foncier
représenté par son Directeur Général,


~~Philippe GRALL~~
~~Directeur général~~
~~Philippe GRALL~~

Avis préalable favorable du Contrôleur Général Économique et Financier, **Monsieur Hubert BLAISON**
n° 2015/209 du 15 décembre 2015.

Annexe n°1 : Convention projet : CP 17-14-042

Annexe n°2 : Plans

Commune de Saint-Jean-d'Angély
Les Comptoirs du Biscuit



□ Périmètre de réalisation (5,5 ha)

Bing © 2010 GeoEye © 2010 IGN © 2010 Blom Earthstar Geographics

mètres

Philippe GRALL
Directeur Général