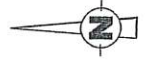


GEOMETRES-EXPERTS
CONSEILLERS VALOISIE
GRANDP



Echelle graphique :
0 25 50m
Format d'édition : A3

Département de la Charente-Maritime
Commune de SAINT JEAN D'ANGELY
Propriété de la commune de Saint Jean d'Angely

Lieu-dit : " Fief brun sud "
Cadastré : Section ZS n° 25

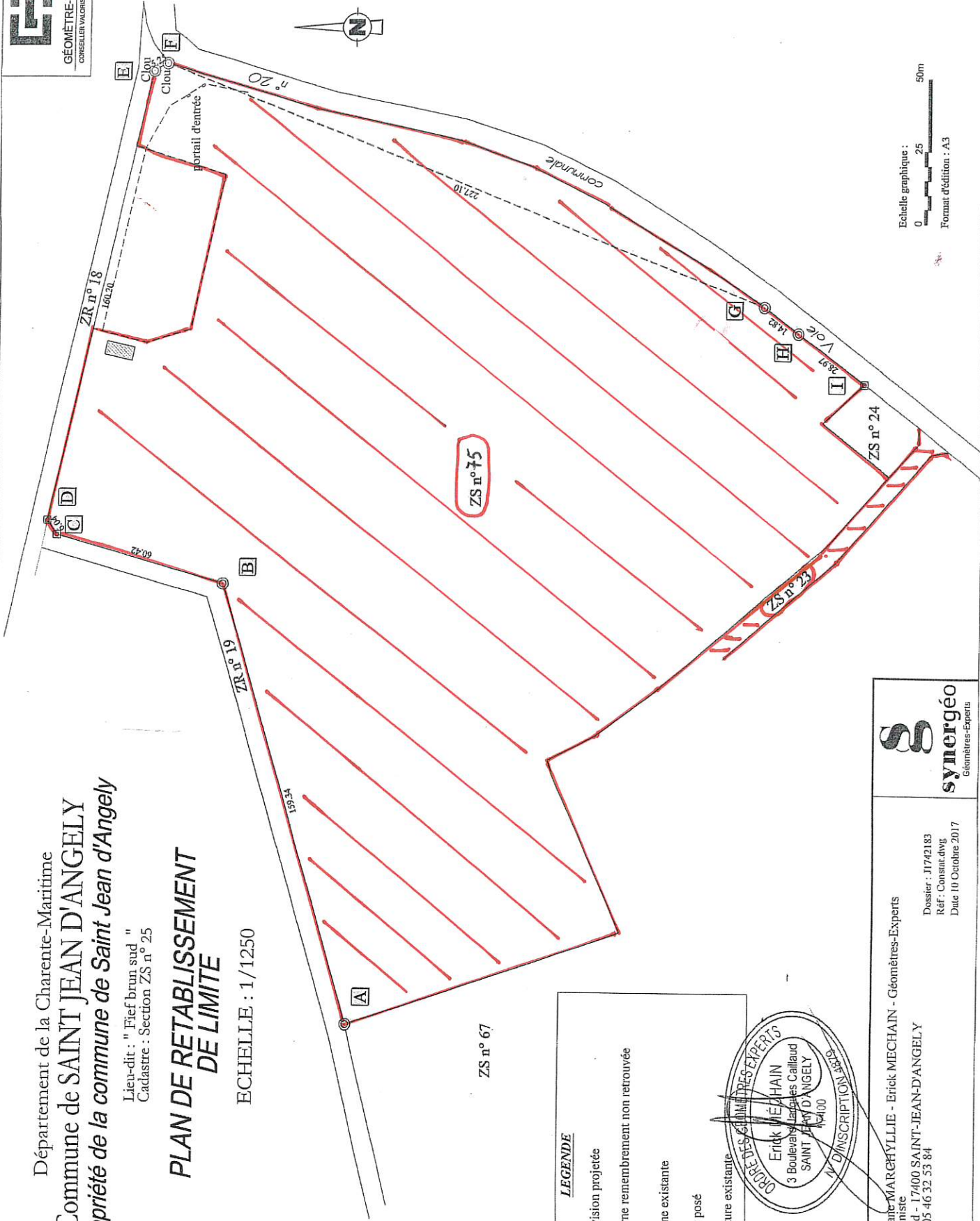

PLAN DE RETABLISSEMENT DE LIMITE

ECHELLE : 1/1250

ZS n° 67

LEGENDE

----	Division projetée
⊙	Borne remembrement non retrouvée
⊠	Borne existante
⊙	Spit posé
----	Clôture existante



SYNERGEO
Géomètres-Experts

Dossier : J1740183
Réf: Constat.dwg
Date 10 Octobre 2017

SYNERGEO
Thierry GILLOOTS - Stéphane MARCHYLLIE - Erick MECHAIN - Géomètres-Experts
Sandrine BAULAND - Urbaniste
3 Boulevard Jacques Caillaud - 17400 SAINT-JEAN-D'ANGELY
Tel : 05 46 32 13 50 - Fax : 05 46 32 53 84
email : sjjean@syner-geo.fr